

Poscritti

☒ rilevato

o visitato, non rilevato

o insediamento disperso, solo accennato

Sviluppo dell'insediamento

Relazioni storiche e spaziali fra i principali perimetri edificati, gruppi edilizi, intorni ed elementi singoli; conflitti; indicazioni particolari per la conservazione.

La località è documentata nel 1152 con il nome di Gondono, nel 1205 con quello di Cantono e nel 1367 con il nome di Contono. Il Comune è citato per la prima volta nel 1104, anno della costruzione dell'antica chiesa di S.Nicolao, appartenente alla congregazione di Cluny.

Dipendente sin dal 1152 da Locarno, formava una Cappellania della Colleggiata di Muralto, e divenne parrocchia autonoma nel XVI secolo. La chiesa di San Nicolao servì da parrocchia fino al 1769, anno in cui venne rimpiazzata, poiché in stato precario, dalla chiesa di San Giovanni Battista, che dal 1694 era ritenuta sussidiaria della parrocchia. Essa fu ricostruita totalmente nel 1851 e sgomberata di recente.

Contone si situa al limitare del Piano di Magadino, in forma allungata, tra i vigneti (a monte del villaggio) ed i campi del piano (a valle). Il vecchio paese era situato in posizione Sparanera, un piccolo terrazzo sopra la chiesa. Dell'abitato medievale oggi non ne rimane più alcuna traccia. Il percorso di attraversamento, passante tra la chiesa di S.Nicolao e la casa parrocchiale, era la via di collegamento con Magadino, da un lato ed il passo del Monte Ceneri dall'altro. Un pergolato lo copriva interamente all'interno del paese.

Le originarie attività dell'allevamento del bestiame e dell'agricoltura sono quasi interamente scomparse e solo in minima parte vi sono ancora presenze contadine. L'attuale chiesa di San Giovanni Battista (E 1.0.1), ricostruita nel 1851, rivolta verso sud, è sita parallelamente alle curve, all'estremità nord dell'insediamento. Possiede un piccolo sagrato ed un asse d'entrata marcato da un filare alberato. Immersa nel verde dei vigneti, è fiancheggiata dalla casa parrocchiale datata del 1866. Proseguendo sul vecchio asse dell'insediamento, in prossimità del riale Ravanenco vi è la parte forse più vecchia del villaggio. Vi si trova ancora un forno del pane, alcune abitazioni, fra le quali un edificio dell'Ottocento con una parte ristrutturata alterante.

Dirimpetto, sull'altro lato della via, è posto un gruppetto (1.0.2), costituito

Qualificazione**Termine di confronto**

o città

☒ villaggio

o borgo

o frazione (Weiler)

o villaggio urbanizzato

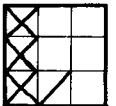
o caso particolare

qualità della situazione

qualità spaziali

qualità storico-arch.

ulteriori qualità

**Valutazione dell'insediamento nell'ambito della regione**

Villaggio a carattere quasi esclusivamente residenziale, Contone presenta scarse qualità dal profilo dell'ubicazione, in quanto il suo rapporto con il contesto naturale che lo circonda è stato alterato dal recente sviluppo edilizio industriale che sta compromettendo la zona agricola antistante.

Scarsi sono pure gli elementi di rilievo dal profilo spaziale, in quanto la strada di attraversamento, un tempo collegamento vitale, ha perso oggi tutte le sue caratteristiche e l'unico fattore di interesse è forse la chiara separazione fra la chiesa ed il resto del villaggio.

Dal profilo storico-architettonico, si può invece notare l'interessante rapporto fra il gruppetto chiesa-casa parrocchiale ed il gruppetto della fine dell'Ottocento-inizio Novecento all'altra estremità dell'impianto.

Ct.	Distr.	Comune	Località		1. Stesura	2
TI	4	Contone	— Contone			
Poscritti						

Sviluppo dell'insediamento (continuazione)

in massima parte da abitazioni e stalle singole e comprendente anche il più vecchio edificio scolastico dell'insediamento. Qui vi è una diramazione della strada che porta all'attuale tracciato viario cantonale e che, passando davanti al nuovo inserimento 1.0.12, alterante per posizione, e fiancheggiando una lunga serie di vecchie abitazioni contigue 1.0.11 conduce ad un gruppetto di abitazioni e stalle (0.0.13) ancora in buono stato di conservazione.

In esso si situa pure l'edificio scolastico e casa comunale, dell'inizio del Novecento. Accanto alle case contigue (1.0.11), si trovano il nuovo edificio postale ed un negozio, siti in una costruzione di due piani (1.0.7), in parte in sassi a vista e in parte intonacata, alterante sia per massa che per la mancanza di continuità con gli edifici esistenti. Proseguendo, invece, lungo la strada che dalla chiesa si dirige verso Magadino, dopo il gruppo abitativo (1.0.2) della parte vecchia si arriva al gruppetto 1.0.3 composto da edifici della fine dell'Ottocento-inizio Novecento.

Caratterizzato da abitazioni di un certo pregio, con decorazioni a medaglioni sulle facciate, con fasce marcapiani, balconcini baroccheggianti e decori sotto le gronde si evidenzia particolarmente grazie alla povertà del resto dell'insediamento. All'interno, fra queste costruzioni, di cui sono da segnalare pure i bellissimi fronti, vi è uno spiazzo pubblico con un luogo di ritrovo (1.0.4). Purtroppo, proprio accanto a questo bellissimo gruppetto è situata una trasformazione (1.0.5) in netto contrasto con l'insieme.

Discosti dal nucleo principale, lungo le nuove strade di collegamento con il tracciato cantonale sono situati altri edifici, fra cui la grande massa alterante di un deposito (0.0.19), il nuovo complesso scolastico (0.0.16), in aperta campagna, e il gruppetto di abitazioni e stalle (0.0.18).

Quest'ultimo è interessante per la posizione allungata lungo la strada ortogonale alla via di attraversamento interna. Esso presenta stalle frammiste ad abitazioni a tre piani, intonacate, fra cui alcune con qualche coronamento d'entrata. L'intorno è costituito da campi di granoturco e filari di vigne.

Da ultimo, ma non per importanza, vi è il nuovo camposanto (0.0.20), benedetto nel 1900 e sito fuori dall'insediamento, oltre la strada cantonale e senza alcun rapporto diretto con la chiesa. Il vecchio camposanto era invece situato davanti all'entrata della chiesa di S. Giovanni e attualmente non ve ne sono più tracce.

Il patrimonio edilizio è caratterizzato da stalle e abitazioni intonacate, a tre piani, alcune delle quali con balconcini e coronamenti granitici alle entrate.

Da non dimenticare le ville dell'Ottocento, di un certo pregio architettonico, e le nuove abitazioni, in massima parte alteranti o perché in stretto rapporto con il vecchio nucleo o perché site in mezzo a campi o vigneti. In generale, le costruzioni sono poste parallelamente all'andamento morfologico del sito.

L'intorno I-DE I, a monte del villaggio, in parte vignato ed in parte boschivo è da mantenere ineditato. L'intorno I-DE II, sotto la chiesa, è pure ineditato e da salvaguardare. L'intorno I-OR III, invece, costeggiando la nuova strada cantonale, ha subito uno sviluppo edilizio prettamente industriale e su di esso sorgono, oltre ad edifici abitativi plurifamiliari, numerose fabbriche e depositi. L'intorno I-OR IV, del camposanto, è invece integro e totalmente coltivato a granoturco.

Nell'insieme, comunque, Contone ha subito troppe modifiche e troppe sono pure le nuove costruzioni che hanno alterato sia l'interno della struttura sia le zone circostanti.

L

Ct. Distr. Comune

Località

TI

4

Contone

— Contone

1. Stesura 4.11.81 / fil.

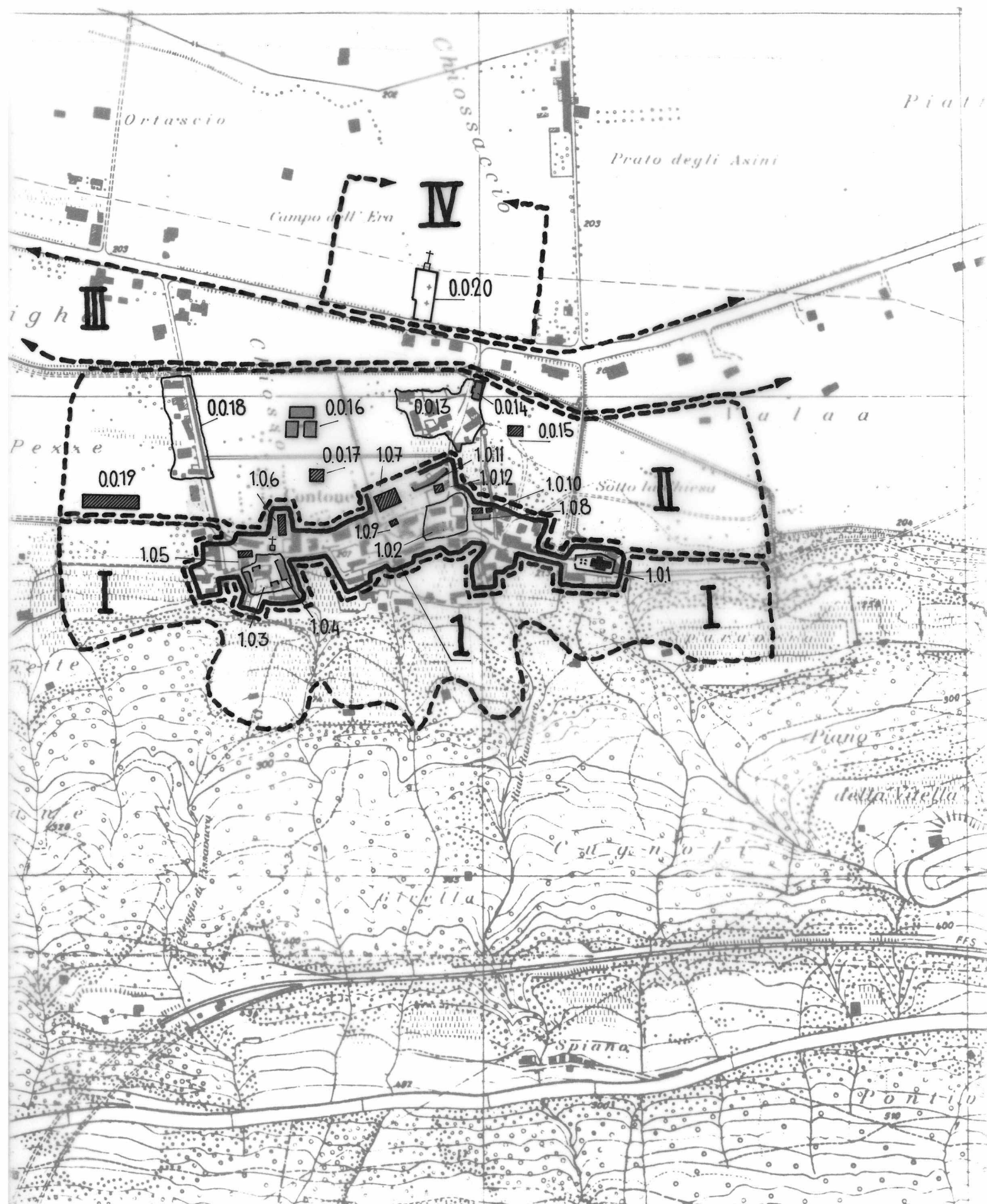
Poscritti

**Perimetri edificati, gruppi edilizi, interni definiti,
interni orientati ed elementi singoli***

	Numero	Denominazione	Categoria di rilievo Qualità spaziali Qualità storico-arch. Significato Scopo d. conservaz. accennato alterante	Foto no
P	I	Nucleo abitativo	AB <input checked="" type="checkbox"/> <input checked="" type="checkbox"/> <input checked="" type="checkbox"/> B	4-9, 11-19, 28-30
I-DE	I	Vigneti ai margini del pendio .	a <input checked="" type="checkbox"/> a	3
I-DE	II	Porzione di piano verde parzialmente edificato .	a <input checked="" type="checkbox"/> a	7, 10, 24
I-OR	III	Edificazioni recenti ai margini della cantonale .	b <input checked="" type="checkbox"/> b	20-22
I-OR	IV	Piano inedito circostante il camposanto .	a <input checked="" type="checkbox"/> a	
E	1.0.1	Chiesa parrocchiale di San Giovanni ricostruita nel 1851.	<input checked="" type="checkbox"/> A	4, 5
	1.0.2	Abitazioni della parte vecchia .	<input type="checkbox"/> o	14, 15, 1928
	1.0.3	Abitazioni della fine 800, inizio 900 con fronti di un certo pregio per proporzioni e decorazioni .	<input type="checkbox"/> o	36, 37
	1.0.4	Ritrovo pubblico in un villino della fine 800 inizio 900 .	<input type="checkbox"/> o	37
	1.0.5	Nuove autorimesse e parti aggiunte .	<input type="checkbox"/> o	36
	1.0.6	Deposito , officina meccanica .	<input type="checkbox"/> o	33
	1.0.7	Abitazione , ufficio postale di una certa dimensione .	<input type="checkbox"/> o	17, 30
	1.0.8	Abitazione e giardino , fronte con balconate .	<input type="checkbox"/> o	12
	1.0.9	Piccola autorimessa .	<input type="checkbox"/> o	
	1.0.10	Parte di abitazione aggiunta , con elementi contrastanti .	<input type="checkbox"/> o	12
	1.0.11	Abitazioni contigue .	<input type="checkbox"/> o	18, 29
	1.0.12	Nuova abitazione inserita in pros- simità del patrimonio edilizio vecchio	<input type="checkbox"/> o	18
	0.0.13	Abitazioni e stalle .	<input type="checkbox"/> o	25-27
	0.0.14	Vecchia scuola e Municipio .	<input type="checkbox"/> o	26
	0.0.15	Nuova abitazione monofamiliare .	<input type="checkbox"/> o	10
	0.0.16	Nuovo complesso scolastico .	<input type="checkbox"/> o	24, 32
	0.0.17	Recente edificazione in rapporto con il nucleo .	<input type="checkbox"/> o	32
	0.0.18	Gruppo di abitazioni e stalle .	<input type="checkbox"/> o	31
	0.0.19	Officina di una certa dimensione .	<input type="checkbox"/> o	35
	0.0.20	Camposanto molto distaccato dal nucleo abitativo .	<input type="checkbox"/> o	23

* descrizione dettagliata sulle schede A, U ed E: disponibile/non disponibile

--	--	--	--	--	--	--





Ct. Distr. Comune

Località

TI

4

Contone

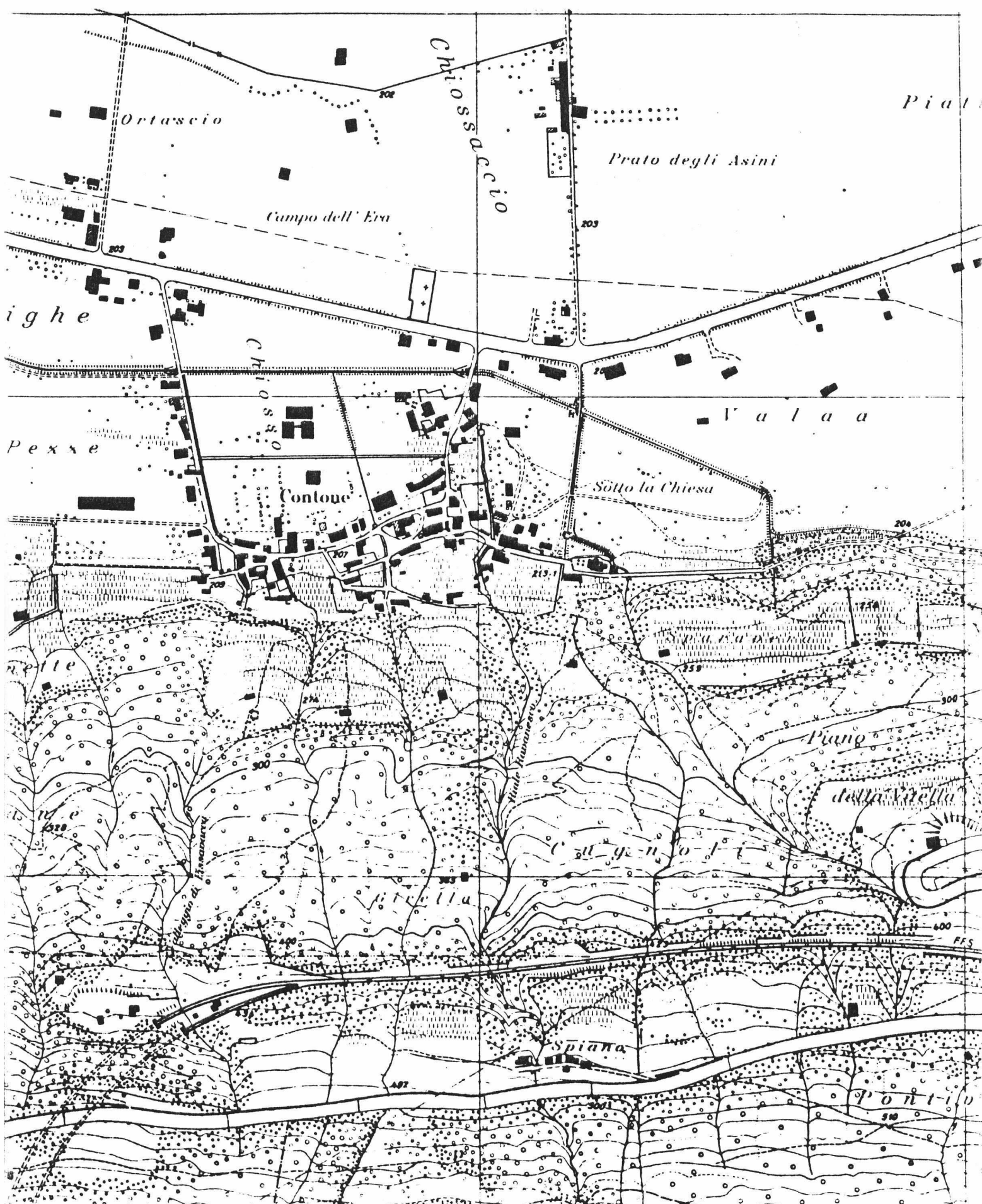
— Contone

1. Stesura

Scala 1:5000

Poscritti

--	--	--	--	--	--	--



--	--	--	--	--	--	--





1



7



13



2



8



14



3



9



15




4



10



16



5



11



17



6



12



18



19



25



31



20



26



32



21



27



33



22



28



34



23



29



35



24



30



36



37



38



39



40



41



Ct. Distr. Comune

Data:

TI 4 Contone

Dati

Poscritti:

--	--	--	--	--	--	--

LOCALITA

Comune: Contone

Contone

Distretto: Locarno

Cantone: Ticino

*visitato, non rilevato

**insediamento disperso, solo accennato

Carta nazionale no 1313

DATI ORL PER IL COMUNE

	Settore 1	1960 24,1 %	1970 11,3 %	1980 8,8 %
Abitanti 1980 435	Settore 2	1960 38,2 %	1970 37,6 %	1980 25,9 %
Abitanti 1970 418	Settore 3	1960 37,6 %	1970 51,1 %	1980 65,3 %
Aumento 1970–80 4,1 %	Indice demografico 1,02 (Media svizzera e = 1; se e è superiore a 1 lo sviluppo demografico del comune tra il 1970 e il 1980 era superiore alla media svizzera)			
Aumento 1960–70 29,8 %				
Aumento 1950–60 5,6 %	Indice d'invecchiamento a = 1,21 (Media svizzera a = 1; se a è infer. a 1 la popolazione del comune nel 1980 era invecchiata)			

RACCOMANDAZIONI E ORDINANZE DI PROTEZIONE

Sulla lista della lega svizzera per la salvaguardia del patrimonio nazionale A/B:

/

Nell'inventario per la protezione dei beni culturali d'importanza naz./cant./locale:

/

Nel DFU:

/

Monumenti storici sotto la protezione della Confederazione:

/

Ulteriori ordinanze di protezione:

/

V

CT	DISTR.	COMUNE	LOCALITA'
TI	4	Contone	

ANNO C. S.
CARTA 1:25 000
1910

